

Un grand prix natura 2000 !

Dans la Marie-Blanche 2019, nous vous exposons un film présentant plusieurs actions mises en œuvre par les animateurs et leurs partenaires dans les sites Natura 2000 de la vallée, avec de très belles images de nos paysages et espèces locales, réalisé par Pascal Gaubert.

Ce film ainsi que le travail des animateurs de la vallée ont été récompensés le 21 juin dernier aux assises de la biodiversité à Massy au titre du grand prix Natura 2000, catégorie « communication ». Le film a été salué pour sa qualité technique, pédagogique et pour la démarche intersites.

A ce jour, le film a dépassé les 1500 vues sur Youtube. Pour le visionner, tapez « Natura 2000 vallées Gaves » dans le moteur de recherche de Youtube ou Dailymotion ou rendez-vous à l'adresse : <https://youtu.be/20QE1bs1XwA>



Vous pouvez également retrouver l'actualité de Natura 2000 dans la vallée sur Facebook. Tapez « Natura 2000 vallées Gaves » dans le moteur de recherche de Facebook ou rendez-vous à l'adresse :

www.facebook.com/natura2000valleesdesgaves



À venir

Le Piribus

du 27 avril au 11 mai à Argelès-Gazost - Parc Thermal

Les Pyrénées se traversent de montagne en montagne. Chaque montagne, chaque vallée a sa spécificité, sa propre richesse patrimoniale mais tous ces territoires ont un lien à un récit commun. L'ambition de ce voyage au cœur des Pyrénées est de découvrir, partager, révéler et recomposer, avec les habitants et visiteurs, l'ADN de cette chaîne de montagne.

Piribus voyage au cœur des Pyrénées, c'est 32 étapes entre Catalogne, Andorre, Aragon, Navarre et France de fin mars 2019 à début décembre 2020. C'est 20 mois d'itinérance pour



donner à voir, écouter, toucher, manipuler, expérimenter. C'est aussi pour collecter et valoriser des témoignages, des points de vue, des perceptions et des éléments du patrimoine naturel et culturel, matériel et immatériel. Pour chaque territoire traversé, un programme d'animations de 13 jours est construit avec les acteurs locaux pour rencontrer, faire émerger, interroger l'ADN des Pyrénées.

Téléchargez le programme d'animations.

<https://www.adnpyr.eu/fr/piribus-2>

Le parking du Pibeste

La commune d'Ouzous porte le projet de réhabilitation du parking du Pibeste situé à l'entrée du village. Grâce au soutien technique du SIVU et financier de la Région Occitanie et du Département des Hautes-Pyrénées, cette démarche porte les engagements suivants : meilleure intégration du paysage, réduction de l'impact visuel, renforcer la convivialité du site, optimiser l'espace du parking et limiter le caractère routier du lieu.

Entretien avec Dominique Gosset Maire d'Ouzous

« Le parking du Pibeste d'Ouzous porte bien son nom...il est courant de rencontrer les randonneurs du jour voulant visiter la réserve naturelle. Cependant, un aménagement s'imposait depuis bien longtemps afin d'intégrer le parking dans son écrin paysager existant tout en organisant son usage. L'opportunité d'un financement régional par l'intermédiaire du SIVU a été l'élément déclencheur du projet. Merci à la Région et au Département pour leur soutien financier et ainsi qu'au SIVU pour leur accompagnement technique ».

La RNR remercie pour leur soutien :
Entreprise Vignes et Fils,
Pyrénées charpentes et
AltiSports


Directeur de la publication :

Patrick Battiston

Conception : www.emendy.com

Impression : 3B Impression

Tirage : 1 600 exemplaires



www.rnr-pibeste-aoulhet.com

suivez notre actualité



Édito

Mars 2020 : fin de mandat pour le conseil syndical actuellement en place, institution qui pendant six ans s'est attaché à la gestion commune de nos 5 110 ha, territoire aux richesses naturelles remarquables, également situé en zone Natura 2000.

2016-2020 : le plan de gestion (véritable feuille de route pour le SIVU) aura permis d'atteindre les objectifs fixés pour la RNR, à savoir le maintien des habitats et des populations d'espèces en bon état de conservation. A ce sujet, à chacun de se forger sa propre opinion, en espérant que les actions de communication portant sur les activités de la réserve auront été suffisamment explicitées.

Pour ma part, deux réalisations majeures auront marqué cette période, à savoir l'installation pérenne du SIVU par la création de la Maison de la réserve, porte des vallées à Agos-Vidalos. Le deuxième élément notable que je retiendrai, visera le rôle éducatif illustré par les activités pédagogiques, scolaires et périscolaires (actions illustrées par l'élaboration du sac à dos éducatif).


Enfin, il est temps pour moi de remercier le véritable réseau de partenaires que la réserve a su tisser ; n'oublions pas les divers services administratifs, les organismes et associations qui ont apporté une aide technique. Bien entendu, mention spéciale à nos financeurs, la Région, les inter-communalités, nos sponsors et les neuf communes membres composant notre patrimoine naturel, qui je l'espère, pèseront de tout leur poids dans la gestion future de notre structure.

En tout état de cause, il appartiendra au prochain conseil syndical de poursuivre sur la voie tracée par ses prédécesseurs et de solidifier son identité autour de notre territoire.

Bonne lecture à tous.

Patrick Battiston
Président

SIVU massif du Pibeste-Aoulhet



Réserve Naturelle Pibeste Aoulhet

Maison de la Réserve

2 bis, avenue du Lavedan

65400 Agos Vidalos

tél. 05 62 97 14 55

accueil@rnr-pibeste-aoulhet.com



© Jean-François Casado

Le sac à dos éducatif

Le SIVU a souhaité se doter d'un kit pédagogique en totale adéquation avec les richesses des patrimoines naturels et culturels du massif. Répondant aux besoins de découvertes et d'apprentissage des maternelles et primaires, il permet d'ouvrir ses sens à l'observation, d'appréhender les liens et se situer pour agir sur le territoire. Il permet la mise en œuvre de séquences pédagogiques en lien avec les programmes des différents cycles.



Mon carnet de la réserve

Ce carnet est donné à l'élève dès la maternelle. Il constitue la mémoire jusqu'à la fin du cycle 3 de la découverte et des apprentissages de l'élève au sein du massif via les projets éducatifs proposés par les animateurs de la réserve, soit par les expériences personnelles, familiales vécues par l'élève en dehors du seul cadre scolaire. Il constitue le document référence de terrain pour y consigner sur les 30 pages des photos, des textes, des éléments naturels...

Ressources pour ma classe

Document référent pour l'enseignant et l'éducateur, sont proposés ici des ressources sur les patrimoines naturels et culturels du Massif du Pibeste-Aoulhet, des pistes pédagogiques avec les liens aux programmes des cycles 1, 2 et 3.



Les autres outils

Nappes Milieux : 5 nappes de 2,5 m sur 2,5 m illustrent chacun des 5 milieux caractéristiques du massif (rivière, forêt, grotte, pelouses et landes, falaise). Ils constituent un support d'animation pour appréhender la diversité des milieux, les interactions des espèces avec leur milieu et peuvent servir de décor à du conte, des spectacles...

Cyclovies : Pour chacun des 5 milieux caractéristiques, il s'agit de reconstituer un cycle naturel (une année, une saison, une vie...) en associant 6 puzzles constitués de 6 pièces chacun.

Kit maquettes en 3D : Montrer ce qu'il n'est pas aisé d'observer longuement sur le terrain, décrire des espèces, identifier des différences morphologiques et classer les espèces selon des critères pour appréhender la classification, voilà quelques objectifs pédagogiques de ces reproductions très réalistes :

Kit de crânes et pattes d'oiseaux en 3D :

Appréhender les régimes alimentaires par l'observation des becs des oiseaux carnivores, granivores ou insectivores, appréhender les différences morphologiques des pattes entre des espèces prédatrices ou nécrophages, entre des espèces qui se déplacent sur les arbres ou au sol, tels sont les objectifs pédagogiques de ces reproductions très réalistes des espèces suivantes : Gypaète barbu, Milan royal, Pic à dos blanc, Pinson des arbres, Grand tétras.

Kit d'empreintes et crottes : Découvrir les régimes alimentaires par l'observation de crottes d'espèces carnivores, herbivores ou omnivores ; différencier les empreintes des espèces tels sont les objectifs de ces facs-similés de crottes et d'empreintes en résine des espèces suivantes : Renard, Chevreuil, Blaireau, Chat sauvage, Mouflon, Grand tétras, Isard, Cerf, Lièvre.

La méthode de partage

Le SIVU développe un programme d'éducation à l'environnement auprès des scolaires et du grand public. Les offres d'animations gratuites pour le grand public sont proposées via le site internet.

Concernant le programme d'animations scolaires, l'offre de la réserve naturelle distingue d'une part les écoles maternelles et élémentaires des 9 communes adhérentes au SIVU et d'autre part les écoles des communes voisines.

Les chiffres et les brèves de 2019

4 espèces protégées de papillons ont été revues : Apollon, Semi-Apollon, Azuré du Serpolet, Damier de la Succise. L'inventaire a conforté le chiffre de 79 espèces de Rhopalocères connus.

58 animations regroupant 814 participants grand public et 747 enfants.

22 espèces de chauves-souris ont été recensées pour un total de 34 espèces en France !

44 espèces d'Orthoptères connues sur la Réserve dont 12 nouvelles pour cette année.

2 500 ha de pelouses et landes cartographiés

Vers une réserve plus propre

RTE (Réseau de transport d'électricité), l'ONF (Office National des Forêts) et le SIVU se sont réunis le 23 mai 2019 pour la signature d'une convention ayant pour objet le développement d'actions en faveur de la biodiversité.

Plus de 18 Km de lignes électriques haute tension parcourent le territoire de la réserve naturelle du massif du Pibeste-Aoulhet ; elles sont d'ailleurs majoritairement situées sur la forêt domaniale indivise de Saint-Pé-de-Bigorre gérée par la commune et l'ONF.

RTE qui remplit des missions de service public doit notamment assurer le développement, l'exploitation et l'entretien du réseau. De ce constat est née une volonté d'améliorer les pratiques et les échanges entre ces trois structures.

Ainsi, elles ont mis en commun leurs compétences afin de proposer dans une convention des actions concrètes allant dans le sens

d'une amélioration de la biodiversité comme l'identification des sensibilités de l'avifaune vis-à-vis des ouvrages (éviter les collisions avec les câbles et survol en période sensible), la concertation préalable aux travaux, l'aménagement des tranchées forestières ou encore l'enlèvement des vestiges.

Un chantier expérimental s'est tenu en septembre dernier afin d'évaluer les moyens à mettre en place dans le futur pour la récupération des vestiges (isolateurs, pots de peinture,...).

Le travail s'est focalisé sur la découpe et l'enlèvement d'anciens câbles. Au total, 230 kg de câbles ont ainsi pu être récupérés avec pour le transport l'aide indispensable d'ânes.



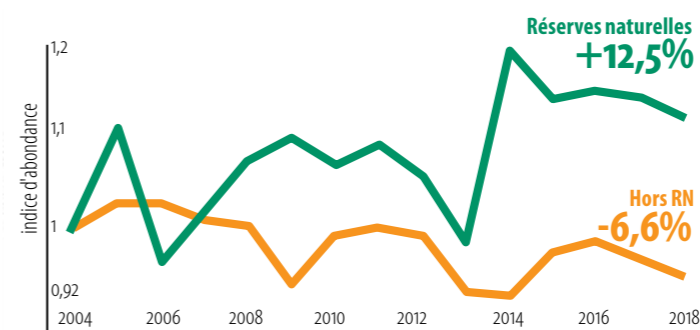
Le suivi des oiseaux communs

Le programme de suivi temporel des oiseaux communs permet d'estimer durant la saison de reproduction les variations d'abondance des populations d'oiseaux. Organisé depuis 1989, environ 750 carrés (de 10 points d'écoute chacun) sont suivis chaque année en France (hors réserves) et une centaine dans les réserves naturelles (dont la RNR Massif Pibeste-Aoulhet).

Une étude publiée en septembre 2019 par Réserves naturelles de France et une équipe de scientifiques confirme l'effet positif des Réserves naturelles sur la préservation des oiseaux. Alors que les populations d'oiseaux communs ont baissé en moyenne de 6,6% sur le territoire métropolitain entre 2004 et 2018, elles augmentent sur la même période de 12,5% dans les Réserves naturelles.

Source : http://www.vigienature.fr/sites/vigienature/files/atoms/files/les_reserves_naturelles_efficaces_pour_eviter_la_disparition_des_oiseaux_communs.pdf.

L'analyse des résultats démontre la présence d'une chaîne trophique plus complexe et stable au niveau des réserves naturelles ainsi que la diminution des oiseaux spécialistes en France (hors RN), contrairement aux réserves naturelles où la dégradation des habitats est moindre.



À SAVOIR !

Si vous souhaitez organiser une manifestation sportive ou réaliser des travaux sur le territoire de la réserve, il existe pour faciliter vos démarches, un formulaire de demande d'autorisation, n'hésitez pas à nous le demander ou à le télécharger sur notre site internet.

